

# Oosterzele



natuurpunt

België – Belgique

P.B.

9860 OOSTERZELE 1  
3/6374



Driemaandelijke nieuwsbrief  
Jaargang 18 nummer 1  
januari - maart 2011



Een nieuw jaar. Tijd om even terug te blikken. Dat doen we op onze Algemene Vergadering op 30 januari waar we het voorbije werkingsjaar kort samenvatten.

In een opiniestuk in deze nieuwsbrief maken we ook een evaluatie van de realisaties rond het thema natuur van het huidige gemeentebestuur. Dit naar aanleiding van het gemeentelijk infoblad van december waarin een overzicht gemaakt werd van de verwezenlijkingen halfweg deze bestuursperiode.

We kijken echter ook vooruit om te zien hoe we de werking en activiteiten van Natuurpunt Oosterzele in 2011 verder kunnen uitbreiden en verbeteren. Bij deze een warme oproep aan iedereen die denkt iets te kunnen bijdragen aan de werking van Natuurpunt Oosterzele om op 30 januari af te zakken naar het Bakkershof in Merelbeke. Heb je zelf een idee om met onze hulp een project(je) op te starten, help je graag een activiteit mee organiseren, schrijf je graag nu en dan een tekst voor de nieuwsbrief, ..., laat het ons dan zeker weten.

Rest ons nog al onze leden een bruisend, creatief, liefdevol en gelukkig Nieuw Jaar te wensen.

En tot ziens op één van onze activiteiten!

Mathieu Wille



<b>UIT HET NIEUWS</b>	<b>Een kort overzicht van het groot en klein (leuk en triest) natuurnieuws (NDS)</b>
-----------------------	--

## Ruilverkaveling Sint-Lievens-Houtem weldra van start

Het ruilverkavelingsproject in het Oost-Vlaamse Sint-Lievens-Houtem gaat in de loop van 2011 van start met water- en wegenwerken. De Vlaamse regering heeft een budget van 1,36 miljoen euro vrijgemaakt voor de inrichtingswerken. “Dergelijke projecten moeten zowel de landbouw als de hele gemeenschap ten goede komen”, aldus Vlaams minister van Leefmilieu Joke Schauvliege.

Via een ruilverkaveling worden percelen heringedeeld voor de landbouw en wordt tegelijkertijd de kwaliteit van het hele gebied verbeterd. Het gaat om maatregelen voor de verbetering van de landbouwstructuur, waterafvoer, landschapszorg, erosiebestrijding, natuurbehoud, verkeersveiligheid, archeologie, recreatie, enz.

Het ruilverkavelingsproject Sint-Lievens-Houtem bevindt zich op het grondgebied van de gemeenten Sint-Lievens-Houtem, Oosterzele, Erpe-Mere en Lede. Het project wordt stapsgewijs uitgevoerd en in de loop van 2011 wordt gestart met water- en wegenwerken. Het openbaar onderzoek van de bouwvergunningen daarvoor is afgerond. De Vlaamse overheid voorziet een subsidie van 930.000 euro voor de aanleg van recreatieve wegen en de heraanleg van een aantal bestaande wegen. De overige 20 tot 30 procent van de kosten wordt bijgesteld door de gemeenten.

Daarnaast is ook een budget voorzien van 430.000 euro om een aantal knelpunten inzake wateroverlast aan te pakken. Zo wordt er een overstromingszone en grachten aangelegd, terwijl op andere plaatsen de doorstroming van het water wordt beperkt. “Ruilverkavelingen zoals deze bieden de kans om - in tegenstelling tot oude ruilverkavelingen - niet alleen ten goede te komen van de landbouwers, maar van de hele gemeenschap”, meent minister Schauvliege.



## **"Biodiversiteit raakt opgesloten in natuurgebieden"**

Na meer dan twee jaar waarnemingen besluit Natuurpunt dat het dramatisch is gesteld met de biodiversiteit in Vlaanderen. "Soorten geraken meer en meer opgesloten in natuurgebieden. In verstedelijkt en agrarisch gebied valt vooral de leegte op", luidt hun analyse.

Naar aanleiding van het einde van het jaar van de biodiversiteit stelt Natuurpunt een stand van zaken op. Via een website voor natuurwaarnemingen werden op 2,5 jaar tijd twee miljoen waarnemingen verzameld. Een eerste analyse leert de milieuorganisatie dat de voorbije 50 jaar de helft van al het leven om ons heen verdwenen is.

"Hot-spots van biodiversiteit zijn in Vlaanderen beperkt tot de natuurgebieden. Met slechts 3,3 procent van het grondgebied zijn deze ruim onvoldoende om de biodiversiteit te behouden", aldus Natuurpunt. De rest van Vlaanderen blijkt verontrustend leeg aan biodiversiteit. "Landbouwgebied scoort over de hele lijn zwak.

Vooraf percelen buiten landbouwgebruik, zoals wegbermen en zonevreemde bossen, hebben nog een beperkte biodiversiteitswaarde. De echte cultuurpercelen, zoals akkers, weilanden en boomgaarden, zijn dramatisch leeg. Zelfs typische akkervogels, zoals de veldleeuwerik en kievit, zijn er bijna volledig verdwenen", stelt Natuurpunt.

Volgens Natuurpunt moet het landbouwbeleid serieus bijgestuurd worden om de natuur hier nog enige kans te geven. De hervorming van het Gemeenschappelijk Landbouwbeleid acht zij daarvoor een cruciaal ogenblik. Voorts moet volgens de natuurorganisatie een voldoende groot netwerk van goed beheerde natuurgebieden de eerste pijler blijven van het biodiversiteitsbeleid. Natuurpunt vraagt dan ook om sterker in te zetten op de uitbouw van het netwerk aan natuurgebieden.

## **Erosiebestrijding op landbouwpercelen verplicht maken?**

Cindy Franssen (CD&V) vroeg leefmilieuminister Joke Schauvliege naar het succes van erosiebestrijding. "Als het probleem ondanks subsidies en sensibilisering van landbouwers blijft bestaan, moeten maatregelen



misschien verplicht worden”, suggereerde Bart Martens (sp.a). Uit het antwoord van Schauvliege blijkt dat landbouwers zich ook op vrijwillige basis sterk inspanssen in de strijd tegen erosie.

In Vlaanderen zijn ongeveer 120 gemeenten deels of geheel erosiegevoelig. Een areaal van 10.000 hectare wordt bestempeld als sterk erosiegevoelig, wat voor de landbouwers als gevolg heeft dat zij op die percelen verplicht zijn erosiebestrijdingsmaatregelen toe te passen. De maatregelen bestaan uit een minimale bodembedekking en een minimaal landbeheer en zijn afhankelijk van de teelt. Een landbouwer die ervoor kiest een sterk erosiegevoelig perceel permanent bedekt te houden (door middel van grasland, nvdr), hoeft geen bijkomende maatregelen te nemen.

Op percelen waar erosiebestrijding niet verplicht is, maar wel nuttig, kunnen landbouwers sinds 2005 een beheersovereenkomst erosiebestrijding afsluiten met de Vlaamse overheid. “Landbouwers maken gretig gebruik van de maatregelen die hen aangeboden worden om te vermijden dat hun vruchtbare grond wegspoelt”, zegt Schauvliege.

Zij illustreert dat met cijfers voor de eerste (2000-2006) en tweede (2007-2013) programmaperiode. Daaruit blijkt dat beide periodes samengeteld meer dan 800 landbouwers circa 3.000 grasbufferstroken hebben aangelegd, samen goed voor een totale oppervlakte van ongeveer 685 hectare. Wanneer door zware regenval modder van een perceel spoelt, helpt een 'grasbuffer' in het verlengde van de hoogtelijnen, de modder op zijn weg te stoppen. Een 'grasgang' geldt als een ander type erosiebestrijdende maatregel. In dat geval gaat het om een grasstrook op het diepste punt van een perceel waardoor water het perceel kan verlaten zonder geulen te veroorzaken.

Ook de financiële ondersteuning voor die grasgangen wordt goed benut. In totaal hebben 213 landbouwers 326 grasgangen aangelegd, samen goed voor een oppervlakte van circa 100 hectare. 208 landbouwers engageerden zich om circa 3.000 hectare gedurende die ganse periode niet-kerend te bewerken. Schauvliege ziet een stijgende trend in de beheersovereenkomsten erosiebestrijding. Het aantal unieke landbouwers dat een beheersovereenkomst erosiebestrijding lopende heeft, bedraagt in 2010 ongeveer 800.

Over de inspanning van gemeenten om erosie te bestrijden, is Schauvliege minder lovend. Gemeenten vragen tot nog toe weinig subsidie aan bij de Vlaamse overheid voor erosiebestrijdingswerken. De minister ziet als belangrijkste oorzaak de moeilijkheden bij de aankoop of onteigening van grond. Gemeenten verkrijgen moeilijk het akkoord van alle betrokken



eigenaars en gebruikers om de geplande erosiebestrijdingswerken uit te voeren op hun gronden. “Eigenaars en gebruikers zijn beter te overtuigen door gespecialiseerde contactpersonen, net daarom kunnen gemeenten beroep doen op erosiecoördinatoren”, aldus Schauvliege.

In Wallonië werd na de zware overstromingen met de vinger gewezen naar de landbouw die onvoldoende inspanningen zou doen om erosie te bestrijden. De grootste Waalse landbouworganisatie FWA benadrukt dat landbouwers zeer goed bewust zijn van het belang van erosiebestrijding. “De bodem is het werkinstrument van landbouwers. Wij zijn de eerste om dat in stand te houden”, klinkt het.

“Meer dan 75 procent van de percelen die voor 1 september geoogst waren, zijn ingezaaid met een groenbemester, onder meer om erosie te voorkomen. Percelen met een hellingsgraad steiler dan 10 procent zijn voorzien van een erosiestrook en meer dan de helft van het Waalse landbouwareaal is permanent grasland waardoor erosie uitgesloten is”, illustreert de landbouworganisatie.

**FORTIS**



**PIET VAN DER VEKEN**

Scheldewindeke



## OPINIE (MW)

In de gemeentelijke infokrant van december werd een tussentijds overzicht gemaakt van de verwezenlijkingen tijdens de lopende gemeentelijke legislatuur. Voor ons een aanleiding om een eigen evaluatie te maken van de verwezenlijkingen rond het thema natuur tijdens de huidige bestuursperiode. We willen hierbij niet enkel focussen op de tekortkomingen, maar ook wijzen op de vele opportuniteiten die nu nog vaak onbenut gelaten worden.

In de infokrant worden als verwezenlijkingen rond het thema natuur, de realisatie van het wandelpad in het overstromingsgebied Drooghout, de aanleg van het geboorte/speelbos en de organisatie van de milieukeek aangehaald.

Het overstromingsgebied Drooghout is echter in eerste instantie een initiatief van de provincie en werd reeds sinds zeer lange tijd (meer dan 10 jaar) voorbereid. Hoewel zeer nuttig, is de functie in de eerste plaats gericht op het beheersen van overstromingen en komt natuur slechts op de tweede plaats. Het gebied heeft zeker een groot potentieel, maar door een gebrek aan meer aangepast (natuur)beheer gaan veel kansen hier verloren. Ook de aanleg van het geboorte- en speelbos is een zeer lovenswaardig initiatief, maar ook hier komt de functie natuur slecht op de tweede plaats. De milieukeek heeft een informatieve en sensibiliserende functie, maar draagt op zich niet bij aan de natuurlijke structuur. Andere acties die aangehaald werden in de infokrant zijn op zich allen lovenswaardig, maar hebben weinig met natuur te maken, maar eerder met duurzaamheid, energie-efficiëntie, afvalbeleid, ....

Op het eerste zicht lijken de verwezenlijkingen dus eerder mager uit te vallen. In het laatste milieubeleidsplan (periode 2005-2009) werd nochtans een actieplan met 10 concrete actiepunten naar voor geschoven. We bespreken hieronder enkele kort.

### ***- Bosuitbreiding en behoud en beheer van verbindingselementen nastreven***

Het was hier onder andere de bedoeling om via gerichte aankoop en aanplant bestaande bosrestanten uit te breiden of kleinere bossen “te





verbinden” door lijnvormige elementen zoals dreven, beplanting van holle wegen, ... Ook bosverbinding via versterking van de verschillende beekvalleien werd als een mogelijkheid gezien. Er zijn echter weinig of geen acties in dit verband. De vele infrastructuurwerken ten gevolge van de collectorwerken van Aquafin vormden een uitgelezen kans om hier een en ander te verwezenlijken, maar werden jammer genoeg niet benut. Ook zouden er door middel van gepaste natuurinrichtingsmaatregelen bij de uitbouw van recreatieve netwerken (bv. de bunkerroute of het toekomstig lange afstands fietspad tussen Zottegem en Gent) vele mogelijkheden voor natuurverbindingen mogelijk moeten zijn.

#### **- Opmaak bermbeheerplan**

Er geen uitgebreid bermbeheerplan voor Oosterzele. Vele waardevolle bermen gaan nog altijd verloren door wegenwerken of worden volledig ingenomen door de landbouw. Ook met betrekking tot erosie-overlast heeft dit soms kwalijke gevolgen. De opmaak van een bermbeheerplan en een goede controle op de naleving ervan lijken ons essentieel.

#### **- Actief aankoopbeleid en ondersteuning van milieuverenigingen**

In tegenstelling tot vele andere omliggende gemeenten heeft Oosterzele geen actief aankoopbeleid noch ondersteuning van derden op dit vlak. Een degelijke uitbouw van de natuurlijke structuur is nochtans zeer bepalend voor de toeristische en recreatieve aantrekkingskracht van een streek, zeker in een landelijke gemeente als Oosterzele.

#### **- Natuur en landbouw - kleine landschapselementen en beheersovereenkomsten**

Er is een vrij uitgebreid subsidiereglement terzake, echter, informatieverstrekking en sensibilisering i.v.m. de problematiek van kleine landschapselementen naar de landbouwsector toe is heel beperkt. Ook wat betreft stimuleren van beheersovereenkomsten (bv. perceelsrandenbeheer, erosiebestrijding) is er nog heel wat werk aan de winkel. Ook een effectieve controle op de wetgeving terzake is noodzakelijk.

#### **- Sensibilisatie i.k.v. soortbeschermingsprojecten**

De gemeente ondersteunt enkele soortenbeschermingsacties van Natuurpunt. Ook de MINA-raad verleende recent gulle financiële steun aan een actie ter bescherming van Steenuil. Vaak wordt echter zelf het slechte voorbeeld gegeven (bv. de overbelichting van monumenten m.b.t.



vleermuis en kerkuil populaties) en vele kansen om zelf actief acties te ondernemen blijven onbenut. De uitbouw van de bunkerroute bijvoorbeeld vormt een ideale gelegenheid om een actie rond vleermuizen op te zetten. Bij infrastructuurwerken wordt ook nog altijd nauwelijks rekening gehouden met soortenbescherming. Zo dreigt door de Aquafin-collectorwerken Oosterzele-noord de trekroute van wellicht de grootste paddenpopulatie in Oosterzele volledig verstoord te worden (o.a. door de aanleg van een overstortgracht door het gebied). Natuurpunt en de Gemeente werken hier reeds verschillende jaren samen bij de jaarlijkse paddenoverzet-acties. Je zou dan toch mogen verwachten dat hiermee rekening wordt gehouden bij de planning van dergelijke werken.

#### **- *Aansluiten bij een Regionaal Landschap***

Aansluiten bij een Regionaal Landschap brengt op zich geen meerwaarde voor de natuur met zich mee. Het helpt echter wel om de herkenbaarheid en de toeristische troeven van een streek in de verf te zetten en kan een hefboom zijn om toegang te krijgen tot diverse instrumenten en projectmiddelen.

#### **- *Herwaarderen natuurgebieden***

Verspreid over de gemeente zijn er nog heel wat mooie stukjes natuur. Deze dreigen echter verloren te gaan omdat ze te klein zijn of geïsoleerd raken door het langzaam verdwijnen van een natuurlijk netwerk. Betere informatie-verstrekking, opvolging, pro-actief maatregelen nemen met verschillende actoren zal cruciaal zijn om deze te herwaarderen.

Samenvattend lijkt het ons dat als Oosterzele zijn landelijkheid wil bewaren er dringend een mentaliteitswijziging nodig is en zorg voor natuur en landschap bij elke realisatie (recreatieve infrastructuur, (her)aanleg van wegen of nutsvoorzieningen, bouwprojecten, aanleg van groenvoorzieningen, ...) een automatische reflex bij het bestuur zou moeten worden.

Ten slotte willen we het ook nog hebben over de werking van de twee gemeentelijke adviesraden die het meest raakvlakken hebben met milieu en natuur. Dan hebben we het in de eerste plaats natuurlijk over de milieu- en natuurraad (MINA). Deze bundelt heel wat expertise van mensen die ofwel professioneel of door ervaring met natuur en milieu bezig zijn. Heel wat belangrijke dossiers worden echter niet of onvoldoende getoetst in de



raad. Anderzijds worden geformuleerde adviezen soms onvoldoende gevolgd en is terugkoppeling vanuit het bestuur hierover vaak miniem. Een gemiste kans.

Ten tweede is er de Gemeentelijke commissie ruimtelijke ordening (GECORO). Deze werd op zijn zachtst gezegd op een heel eigenzinnige manier samengesteld. Bepaalde mensen werden duidelijk geweerd, getrouwen werden aangesteld. Het lijkt er dus sterk op dat deze raad, die heel wat belangrijke en ingrijpende dossiers te behandelen krijgt, geen goede afspiegeling is van de verschillende belangengroepen en actoren binnen de gemeente, maar vooral een vlotte realisatie van projecten in het kader van ruimtelijk ordening moet garanderen.

We willen zeker niet blijven stilstaan bij tekortkomingen of problemen uit het verleden, maar hopen toch dat een aantal zaken nog rechtgezet worden tijdens de tweede helft van deze legislatuur. We blijven ons daarbij zoals steeds constructief opstellen en zijn steeds bereid tot meewerken aan nuttige initiatieven.



**Copy discount**

b.v.b.a.  
Kortrijksepoortstraat 216  
9000 Gent

Tel. 09 224 32 06  
Fax 09 224 30 32  
info@copydiscount.be

printen / kopiëren  
kringlooppapier / neopapier  
ledentijdschriften / cursussen  
eindwerken / zelfbediening  
kleur / zwart wit  
kwaliteit / prijs  
open van 09.00 tot 19.00 en  
zaterdag van 09.00 tot 13.00  
tijdens schoolvakanties van 9.00 tot 17.00

## SOORTENBESCHERMING - STEENUIL (MW)

In de vorige nieuwsbrief deden we onze plannen uit de doeken voor het nieuwe steenuil-project. De afgelopen maanden werd hieraan stevig verder gewerkt. Er werden twee subsidieaanvragen opgemaakt en ingediend (een bij de MINA-raad van de gemeente en een bij de provincie). Subsidies van de MINA-raad werden ondertussen toegekend, waarvoor hartelijk dank.

De afgelopen periode werden al een 13-tal nestkasten door onze vrijwilligers geplaatst. Hieronder enkele foto's.



Nu is het afwachten of de nestkasten bewoond zullen worden. In mei/juni worden alle kasten gecontroleerd en eventuele jongen geringd.

Enkele mensen reageerden ook op ons vorig artikel, met de melding dat ze ofwel Steenuilen in hun omgeving wisten wonen, of omdat ze





geïnteresseerd zijn om een nestkast te plaatsen. Waarnemingen van Steenuil krijgen we nog altijd graag doorgestuurd omdat dit ons een beter beeld geeft van de populatie en ook omdat we dan eventueel komend broedseizoen de jongen kunnen ringen.

Aangezien onze actie ruimer opgevat is dan alleen het plaatsen van nestkasten, en we ook willen werken aan het biotoop van deze kleine roofvogel, plannen we ook nog enkele plantacties. Hiervoor zijn we op zoek naar enkele geschikte locaties in het projectgebied voor de aanplant van hoogstamfruitbomen, knotboomrijen en/of houtkanten.

Onze actie werd ook wat uitgebreid naar Kerkuil. De locaties met Kerkuil-nestkasten worden geïnventariseerd, oude nestkasten uitgekuist en zo nodig hersteld of vervangen. Op een van deze locaties werd een koppel Kerkuilen in de nestkast aangetroffen. Op een andere locatie werd een (recent) overleden exemplaar aangetroffen. Het lijkt er dus op dat met wat steun er op het grondgebied Oosterzele zeker enkele koppels een thuis kunnen vinden.

	
Ophangen van een kerkuil-kast is soms een hachelijke onderneming	Dode kerkuil gevonden in een van de vervangen nestkasten

Op twee van de locaties die we aandeden om een kerkuilkast op te hangen werden ook voor het gure winterweer schuilende steenuiltjes aangetroffen. Deze foto wilden we jullie niet onthouden:







<b>NATUURGEBIED GONDEBEEK (JLE)</b>	<b>In deze rubriek berichten we over het natuurgebied van Natuurpunt Oosterzele in Landskouter.</b>
---	---

Op 26 februari houden we knotdag. Zie komende activiteiten voor meer informatie.

Uw giften om onze plannen verder uit te werken blijven hartelijk welkom, waarvoor onze dank. Elke gift, hoe klein ook, is welkom op rekening nr. 293-0212075-88 met vermelding "6666 - Landskouter - Gondebeek". Voor giften vanaf 30 euro krijgt u een fiscaal attest.

	<b>DE MEIBOOM</b> bvba bouwonderneming  <b>jef wynants</b> Aslmoezenijesstraat 1 9860 Landskouter  Tel 09 362 72 47 Gsm 0475 71 41 61 Fax 09 362 29 94 BTW BE 431.511.626 E-mail <a href="mailto:de.meiboom@pandora.be">de.meiboom@pandora.be</a>
--	--

<b>FIETSEN STEFAN</b> <b>Balegemstraat 6</b> <b>9860 Balegem</b> <b>Tel/Fax 09/362/49/97</b>	<b>Open: Van Maandag tot vrijdag</b> <b>9u tot 12u en van 14u tot 19u</b> <b>Zaterdag van 9u tot 19u</b>
	
<b>WIJ HERSTELLEN ALLE MERKEN !!</b>	



## Komende activiteiten:

### WINTERWANDELING MAKKEGEMBOS MET ALGEMENE VERGADERING IN KINDERBOERDERIJ 'T BAKKERSHOF

Zondag, 30 januari 2011

We starten het nieuwe Natuurpunt-jaar met een landschapswandeling (2 a 3 uur) in de prachtige omgeving van Baaigem/Makkegembos in Merelbeke.



Daarna zakken we af naar kinderboerderij 't Bakkershof voor onze algemene vergadering (zie aankondiging verder in de nieuwsbrief).

Bij deze wil ik graag een warme oproep doen aan ieder die zich op een of ander manier geroepen voelt mee te werken met Natuurpunt Oosterzele om die dag naar de algemene vergadering te komen. Heb je een idee voor een activiteit of een klein project, maar weet je zelf niet hoe hieraan te beginnen, wil je graag een bestuursfunctie opnemen, of gewoon af en toe eens meehelpen om een activiteit mee te organiseren, kom zeker naar de algemene vergadering en laat het ons weten.

Na de korte vergadering sluiten we de middag gezellig af met een babbel, een drankje, en een hapje op kosten van NPO. Iedereen van harte welkom!

Praktisch: We verzamelen om 14 uur aan het Bakkershof (Kastijdestraat 15, Merelbeke) vanwaar de wandeling start.





Tegen 16u00 - 16u30 zijn we terug aan 't Bakkershof waar we een korte algemene vergadering houden.

Om een inschatting te kunnen maken van spijs en drank vragen we uitdrukkelijk om op voorhand (ten laatste tegen 26 januari) in te schrijven bij Mathieu (09 - 231 74 95 of [mathieu@natuurpuntoosterzele.be](mailto:mathieu@natuurpuntoosterzele.be))

Meebrengen: voor de wandeling stevige schoenen of laarzen

### WINTERVOGELWANDELING MECHELS BROEK

**Zondag, 20 februari 2011**

Dit jaar trekken we naar het Mechels Broek in Muizen. Het Mechels Broek biedt een grote verscheidenheid aan natte biotopen.

Naast een bezoekerscentrum, een vogelkijkhut en een kijktoren garandeert een grote waterplas, ontstaan door zandwinning voor de aanleg van de E19, ons een verscheidenheid aan vogels. De laaggelegen weilanden doorsneden met talrijke sloten, zijn een paradijs voor eenden, reigers en vele andere watervogels.

Afhankelijk wat er op dit eerste allemaal te zien zal zijn sluiten we af met een kleine wandeling langs de Barebeekvallei in Muizen, een wandeling van ong 4.5 km langs natte weilanden en haagkanten.



Afspraak op 20 feb om 12u op de markt in Scheldewindeke om carpoolend



richting Mechelen te vertrekken. Eventueel picnic meebrengen om terplaatste op te eten.

Meer info: Jean-Luc (0477 930 325; [jeanluc@natuurpuntoosterzele.be](mailto:jeanluc@natuurpuntoosterzele.be))

## BEHEERSWERKEN NATUURGEBIED GONDEBEEK

**Zaterdag, 26 februari 2011**

De laatste 6 wilgen van een lange rij komen die dag aan de beurt. Het grove “zagen” wordt gedaan door Jean-Luc en Nico. De rest staat in om alles verder te verkleinen en op te kuisen.

Helpende handen zijn steeds welkom. Hout wordt verdeeld onder de helpers.



We spreken af om 9u aan de ingang van het reservaat (Neerstraat, Gontrode).

Graag een seintje op voorhand wie meehelpt ... Wij zorgen voor koffie en boterkoek.



Meer info: Mathieu (09 - 231 74 95 of [mathieu@natuurpuntoosterzele.be](mailto:mathieu@natuurpuntoosterzele.be))

**BEZOEK MUSEUM 'T ALOAM + WANDELING**

**Zondag, 20 maart 2011**

Op 20 maart houden we een vroege voorjaarswandeling in combinatie met een museumbezoek. Bij het ter perse gaan ligt de wandeling nog niet vast, het museumbezoek wel: 't Aloam (Viane) is ondergebracht in een zeer oude watermolen die tot 1992 in werking bleef. Hij bestond al in 1293 en onderging verschillende verbouwingen. Zo werden in 1905 twee turbines geplaatst. De Mertensmolen stond bekend tot ver buiten Geraardsbergen voor het malen van graan. Naast de gerestaureerde oude molen, de originele molenaarswoning, en het oude klaslokaaltje anno 1900, werd hier een grote verzameling gereedschappen op didactische wijze ondergebracht en voorgesteld: hoefsmid, schoenmaker, kuiper, smid, steenkapper, loodgieter, houtbewerker, sigarenmaker, beenhouwer, klompenmaker, hoedenmaker, strovlechter, enz... De inkomprijs bedraagt 3 euro voor volwassenen en 2 euro voor kinderen. In die prijs zijn gidsen inbegrepen. De rondgang kan min of meer naargelang de belangstelling zeker 2 uur duren. Op het einde is er gelegenheid iets te drinken zonder verplichting alles aan 1 euro, Orval en Adriaans aan 2 euro. Meer informatie volgt op [www.natuurpuntoosterzele.be](http://www.natuurpuntoosterzele.be) of via onze e-maildienst [uptodate@natuurpuntoosterzele.be](mailto:uptodate@natuurpuntoosterzele.be)

Praktisch: we spreken af om 13 uur op de Markt van Scheldewindeke voor carpooling.

Meebrengen: stevig schoeisel of laarzen voor de wandeling

Meer info: Bart (0486 - 68 77 01; [bart@natuurpuntoosterzele.be](mailto:bart@natuurpuntoosterzele.be))



**BEVERWEEKEND ARDENNEN (THIERRY FERFERS)**

**Vrijdag 6 tot zondag 8 mei 2011**

Het beverweekend gaat door in de streek tussen de Baraque Fraiture, Wibrin en Houffalize. Het plateau van Les Tailles, +/- 550 m hoog, is het brongebied van diverse riviertjes die uitmonden in het Parc Regional des Deux Ourtes. Langs deze stroompjes hebben bevers enkele zeer geschikte biotopen gevonden. Die zijn na enkele jaren uitgegroeid tot natuurpareltjes.


Valleien met natuurarme sparrenhout aanplantingen maakten plaats voor gebieden die op het vlak van fauna en flora expansief meewerken aan het behoud van de biodiversiteit. De terugkeer van de onbetreedbare wildernis was door deze natuurrestaurateur bij uitstek, de bever, een feit. "Beschermd wonen" werd ook voor vele andere planten en dieren een realiteit.



**Beverdam**

De plantenverscheidenheid nam toe en daar waar de dennenbossen in de onderlaag vegetatie arm waren vonden herten, reeën en everzwijnen terug gras, kleverige koraalzwam ;- ) en kruiden op de oevers van de natte bevergebieden.





**Knaagvallei**

Waterminnende vogels, o.m. de zwarte ooievaar kregen nieuwe geschikte broedplaatsen en trekkers zoals de visarend vlogen snel hun weg naar deze voedselbanken. Voor amfibieën, slangen en insecten ontstonden er permanent gevarieerde en geschikte biotopen.



De enige die wat bedremmeld de sturende controle verloor over enkele wingewesten was de menselijk buur. Vissers raakten +/- bekeerd door het positief effect van de beverstuwmeren op de kuitmogelijkheden voor de vissen en hier en daar spreken enkele buurtbewoners al met trots over "leurs castors". Onlangs is het dier van zijn "sans papiers" status af en is de bescherming een feit. Een volledige bescherming? Neen, bij schade aan "propriété privé ou pour intérêt communal" kan het dier opgepakt worden



voor gedwongen verhuis. Het woord "castor" kan dus in de regio tot een verscheidenheid van passionele reacties leiden. Mocht het eco systeem mee kunnen praten was de discussie al lang beslecht in het voordeel van de bever maar helaas...

Waar: Gîte Gabriël te Les Tailles - Houffalize. Ligt vlakbij diverse natuurgebieden.

*Vanuit Oosterzele toch +/- 2 uur rijden.*

Wegmogelijkheden:

1/Via Brussel-Namen, richting Arlon via Marche, -Barrière de Champlon-La Roche-Baraque Fraiture. Vlak voor de Baraque Fraiture rechts afslaan aan "la Ferme du Bison (fermé)" richting Chabrehez-Les Tailles.

*Na Marche neem je best niet de eerste afslag La Roche, maar rij je door tot bovenop de Barrière de Champlon. Daar afslaan richting La Roche geeft je een slingerweg tussen Marche en La Roche minder om te doen.*

2/Via Brussel-Luik, richting Bastogne/Arlon, - afrijden aan de Baraque Fraiture- richting La Roche, na enkele km aan "la Ferme du Bison (fermé)" links af richting Chabrehez-Les Tailles.

*Geen van beiden maakt verschil op tijd, Namen-Marche is wel het minste druk, routeplanners gaan dan weer over Luik (203 km).*

Aantal deelnemers: max. 10 (op basis van datum van inschrijven)

Programma (behoudens regen):

De gîte is vanaf de vrijdag avond 20 u beschikbaar.

Vrijdag avond: toekomen en bed vinden

Zaterdag

- rond 9 u vertrek naar 2 drive-in beversites gevolgd door een vrij lange zwerfwandeling langs diverse sites, o.m. de oudste en dus meest geëvolueerde bevervallei van de Ardennen, voor de middag mobiel voedsel individueel te voorzien

- 's avonds beverobservatie te les Tailles



*Een beetje afhankelijk van het tijdstip dat we uit de bossen komen en de zonsondergang, eten we warm voor of na de beverobservatie. (prefabspaghetti of zoiets)*

### Zondag

- ochtend tussen 6 u 30 en 8 u 30 beverobservatie te Les Tailles
- na het ontbijt bezoek aan een dal met twee unieke beverdammen gemaakt uit struikmateriaal i.p.v. takhout en, wie weet vinden we nog eens ottersporen, indien nog wat tijd beschikbaar is verkennen we het stroompje verder stroomopwaarts (er zitten daar ook nog wat herten)
- einde te voorzien rond 16 u met een hapje en een pint in een plaatselijk café

Kosten: de gîte kost 375 €, tout compris

### Voeding praktisch:

Ontbijt en mobiel dagvoedsel individueel te voorzien

Zaterdag avond, collectieve spaghetti op voorhand te maken.

Drank en taart volgens eigen ingeving

### Uitrusting:

Kledij in schutkleuren, zeker geen rood, blauw of wit. Stevig waterdicht wandelschoeisel, netel en braambestendige broek. Warme jas voor 's avonds. Donkere mutsen, groen & zwart aan te raden. Voor zij die makkelijk lange tochten maken met "botten" geeft het dragen ervan meer mogelijkheden voor het betreden van de natte gebieden.

Het meenemen van een kampeer-zitstoel is een niet te versmaden comfort voor de avond/ochtend observatie aan de beversite. Anti-muggen smeermiddel maakt het dan weer helemaal af.

### Organisatie, inlichtingen en inschrijven

Thierry Ferfers

e-mail: [ferfers@skynet.be](mailto:ferfers@skynet.be)

tel: 09/362.14.50

gsm: 0485/35.08.59



... en een terugblik op de voorbije activiteiten:

**HERTEBURL WEEKEND (OSCAR, YONI, LISBETH & WERNER)**

Met dank aan Oscar, Yoni, Lisbeth en Werner voor de verslaggeving!

Op die zaterdagmorgen liep de wekker in enkele woningen te Oost-Vlaanderen héél vroeg af, want om 8u30 stipt verwachtte onze gids ons te Herbaumont.

Met 8 nieuwsgierige enthousiastelingen trok hij de bossen in.

Net op pad en onmiddellijk prijs: een jong reetje schrok van onze aanwezigheid en vluchtte weg op de steile flanken, rechts van ons. Ieder speurde naar meer, maar tevergeefs. Zowel hun geburl als hun sporen hielden ze voor zich. Ondanks, kon Thierry onze honger stillen met zijn verhalen, zijn foto's, zijn ervaring.

Die ochtend wandelden we alles aan elkaar, nl. kennismaken met het gebied én met de groep, wat niet onbelangrijk was voor het slagen van deze 2-daagse.

Naar goede 'Vlaamsche' gewoonte belonen we onze fysieke inspanning en onszelf met een héérlijke lunch, een glaasje en een Siësta. De geur van koffie haalde ons uit de luie sofa, een warm bedje of ander gezellig hoekje. Tijd om de knapzakken klaar te stomen en voor we het wisten waren we weer op pad ... met een mooie najaarszon als metgezel.

Héél geducht, héél bewust slopen we geruisloos door het bos ....want nu waren ze er wel degelijk: geburl alom, dan eens links, dan eens rechts, veraf & toch wat dichterbij. In gebarentaal en in overleg bepaalden we onze 'koers'.

En ja, daar op die linkerflank, in het struikgewas....tonen 2 prachtige hinds hun wit staartje, hun oortjes, hun oogskes ....en dit alles in het licht van onze extra gast. Een takje onder een voet verbreekt de stilte en in één flits is dit adembenemend tafereel... weg.

Het aanwezige geburl wijst er ons op stil te blijven. We sluipen verder de holle en met hazelaar begroeide weg op. Het meest getrainde oog onder ons merkt in het avondlicht opnieuw onze geliefkoosde viervoeters op. Deze keer een groep van 3 à 5 vrouwtjes, in het gezelschap van -ja- een prachtig





exemplaar. Deze hadden echt niks in de gaten. Het gras smaakte hen duidelijk. Had het mannetje dan toch wat door? Een acte de présence van zijnentwege legde ons allen lam: daar stond hij dan ....midden in die wandelgang met het perfecte licht, maar niemand durfde het vast te leggen op papier ...uit schrik dat -klik- alles weg zou zijn. Een briesje verried onze aanwezigheid.



Wat waren we stil. Een niet-te-beschrijven good-feeling hing daar over en tussen ons. Zalig! We zetten verder richting Cabanne waar we alles nog eens in geur en kleur herkauwden.

Op- en ontladen gingen we op zoek naar het “oog” van de burl. Niets vermoedend daalden we een prachtige flank af, op kussentjes van het groene sterfos, toen plots een zwaar, overdonderend oergeluid ons allen op “appel” riep. Het kwam als het ware van onder onze voeten. Een antwoord liet niet op zich wachten. Zaten we dan zo dichtbij? Welk schouwspel kregen we nu te zien? Voor sommigen was dit even schrikken. Wat we toen nog niet wisten, bleek dit het laatste waarneembare van die dag te zijn. Langzaam maar zeker nam hun activiteit, hun volume, hun frequentie af. Zelfs op de grote vlakte was geen dier te bespeuren. Het kat & muisspel tussen maan en wolken nam het daar van de herten over.



Voldaan en onder begeleiding van dit nachtelijk licht keerden we terug richting gîte.

Nog een gezellige afsluiter en vervolgens onder de wol.

Hoewel het nog gitzwart & goed nat was buiten, hield dit ons niet tegen terug op zoek te gaan. 6u15 en wij richting bos. Aanvankelijk bleef het vrij stil. Maar de aanhouder wint. Ook de herten ontwaakten, kregen honger en meer. De lucht vulde zich opnieuw met hun bronstig geroep. Terwijl we het geluid probeerden te plaatsen, kruiste een verdwaald en geschrokken everzwijn ons pad met een hels tempo. Even later daverde de grond en opnieuw 'stoof' er een truffelliefhebber voorbij. Welk tonnage? Daar durven we niet aan denken. Amai.

Dit intermezzo liet ons eventjes halt houden. We nestelden ons in het bruine tapijt van bladeren en wachtten af. Het gebulder nam niet toe, maar koelde af op steeds verdere afstand. En dan .....ineens ...uit het niks opduikend .....wandelt daar een jong mannetjes hert -als het ware- voor ons voeten. Echt, niet meer dan 20m was dit prachtig beestje van ons verwijderd. Net als op de catwalk, paradeerde hij fier en trots voor ons, verdween achter de coulisse om vervolgens tussen de varens triomfantelijk te poseren, hopenoeg zo op de cover van dit verslag te komen.

Aanhoudende regen liet de stilte in het bos weerkeren en zo ook keerden wij op onze stappen terug.

Maar het "oog van de burl" zou worden gevonden. En zo geschiedde:

Een prachtige zwart getinte stier met mooie gezichtslijnen burlde en blafte quasi aan één stuk door en was omringd met een 7 tal hindes.

Daarrond liepen een 2-3 tal al even imposante concurrenten rond en in het gebladerte verderop zaten er duidelijk nog verstopt.

Het timbre van het geburl was indrukwekkend. Een leeuwengeluid.

Plaats van het gebeuren, een heuveltop met gemengd open bos niet zo ver van waar we met zijn allen 's nachts in de opkomende maan zaten te wachten...

Met Dank aan de herten & hun trouwe vriend Thierry voor dit geslaagde weekend.

Menig Hertegroet,

Oscar, Yoni, Sami, Caroline, Henk, Ignace, Werner & Lisbeth.



## PADDENSTOELENWANDELING (IGNACE DE VLOED)

Met dank aan Ignace voor de vrijwillige verslaggeving!

Een stevige regenbui vergezelde de autocaravaan naar het Drongengoed waar Henk (Verstraelen) ons stond op te wachten. De regen hield op en blij met deze goede timing van de herfstweergoden trokken we het bos in.

De loep werd bovengehaald, de onderkant van de paddenstoelen werd onbeschaamd bekeken met een spiegelkje, de werkloze verrekijker (het was wel zeer stil behalve de ruziënde gaaien en een miauwende buizerd) werd omgekeerd gehanteerd als vervangloep. De mycena's, de buisjeszwammen, de geweizwammetjes en de gele druppelzwammetjes werden parels van kunstwerkjes onder het dikke glas...

Het was niet altijd gemakkelijk om tussen de pakken afgevallen bladeren de paddenstoelen te ontwaren maar er waren gelukkig ook de grotere creaties zoals de geelwitte russula (en proeven mocht ook van de meester, ...), de stinkzwam (inderdaad die ruik je eerder ...) de witte kluifzwam, honingzwam, gele knolamaniet, zwavelkopjes...

Paddenstoelennamen klinken bijna poëtisch en het is niet altijd eenvoudig die te onthouden. Voor een volledige lijst zal je tevergeefs in dit verslagje moeten zoeken maar Henk kweet zich uitstekend van zijn 'taak' om een tip van de paddenstoelenhoed op te lichten en animeerde ons met allerhande weetjes over deze herfstvruchten.

Een welgemeende dank voor de niet-aflatende ijver van onze zwammengids, zelfs de vogels werden er stil van ...







## DAG VAN DE NATUUR: PLAATSEN NESTKASTEN STEENUIL

We hadden voorzien om op de Dag van de Natuur aan de slag te gaan in het Heidebos. Omdat het echter wat langer dan verwacht wachten was op de nodige kapvergunning, beslisten we in extremis om onze plannen te wijzigen. De nestkasten voor Steenuil moesten dringend opgehangen worden (zie artikel hoger in deze nieuwsbrief), dus dit vormde een prima vervang-activiteit. Twee teams voorzien van ladders, spanijzers, vijzen en de super-de-luxe Steenuil-nestkasten (gemaakt in de BUSO-school van Velzeke) maakten Balegem onveilig.



Op een voormiddag werden op ruim de helft van de voorziene locaties een nestkast geplaatst. Het andere deel komt op een latere datum aan de beurt.

## OUDENAARDE BY NIGHT (NDS)

32 personen schreven zich in om het Oudenaardse stadscentrum te bezichtigen 'by night'. Helaas gooide koning winter roet in het eten. De



weersomstandigheden waren té slecht om een wandeling veilig en comfortabel te laten doorgaan. Daarom werd de wandeling afgelast, en werd alleen het etentje behouden. 20 dapperen trotseerden een flinke sneeuwstorm om Oudenaarde te bereiken, en te genieten van de Italiaanse keuken. En zowaar bij het verlaten van het restaurant was de toestand op de weg al veel beter: Dooi was ingetreden.

Laten we hopen dat de weersomstandigheden het volgend jaar toelaten om de wandeling wél te laten doorgaan. Alvast te noteren in de agenda!

### BEHEERSWERKEN HEIDEBOS (MW)

Uitstel is geen afstel! De nodige kapvergunning was ondertussen binnen en dus werd op een koude besneeuwde maar zonnige decembermorgen afgesproken aan het Heidebos om de boszoom aan de noordkant wat in te tomen. Deze toonde immers nogal stevige expansiedrang naar het naastliggende akkerland. Gewapend met kettingzagen en bosmaaiers werd de houtkant keurig afgezet door een groep dappere NPO-vrijwilligers.



De boszoom van het Heidebos



Enkele van de dapperen



DE RAT VAN  
THOMAS

Deze pagina is er een voor de jongsten onder ons,  
maar papa's en mama's mogen gerust meehelpen.

## Vogels Voeren & Beloeren 2011 - Tel je tuinvogels op 5 en 6 februari

Onze tuinvogels hebben het in de winter vaak erg moeilijk om voldoende eten te vinden. Door hen te **voederen** help je hen door een moeilijke periode en zit je meteen op de eerste rij van een van de mooiste shows ter wereld! Profiteer van het **Voeren en Beloeren** om hen te **tellen** en ons je telgegevens op het nationaal telweekend op 5 en 6 februari 2011. Zo kan Natuurpunt de talrijkheid en verspreiding van tuinvogelsoorten onderzoeken.



### Tuinvogels herkennen

Om de vogels te tellen die zich in jouw tuin tegoed komen doen aan noten en zaden moet je ze natuurlijk kunnen herkennen. Eens je de vogels herkent, tel je het maximum aantal per soort dat komt eten. In een tuin komen zeker 5 tot 15 soorten vogels naar de voederplaats!

### Tuinvogels voederen

Het is erg leuk om te kijken naar je tuinvogels en meetellen is eenvoudig. Je maakt een voederplaats op een veilige plaats en geeft gemengd voer, vetbol en wat extra's.

Alle info en hoe je je resultaten kan doorgeven vind je op  
<http://tuinvogels.natuurpunt.be/default.aspx>





INTER@CTIEF

Heb je mooie (natuur)foto's uit eigen tuin of van op vakantie, tips of reacties op artikels uit de nieuwsbrief en zoekertjes of aankondigingen van evenementen die verband houden met milieu of natuur, e-mail ze naar:  
[redactie@natuurpuntoosterzele.be](mailto:redactie@natuurpuntoosterzele.be)

Roel Verleyen stuurde ons onderstaande foto door. Deze foto werd bekroond in de Grote Natuurfotowedstrijd voor de "Grasduinen Natuuragenda 2011". Er waren meer dan 3000 inzendingen, waaruit een strenge professionele jury 64 foto's koos voor publicatie, het merendeel daarvan zijn beelden van professionals. Proficiat Roel!

De afgebeelde paddestoel is een 'Oranjerode Stropharia'.



**UITNODIGING  
ALGEMENE VERGADERING  
NATUURPUNT OOSTERZELE**

Zondag, 30 januari 2011

Bakkershof, Merelbeke

Aanvang: na de wandeling omstreeks 16u30

**Agenda**

- Korte bespreking jaarverslag
- Korte bespreking financieel verslag
- Verkiezing nieuwe bestuursleden
- Vaststelling begroting
- Vaststelling werkingsprogramma
- Aanduiding stemgerechtigde leden voor de algemene vergadering van Natuurpunt vzw en voor specifieke verenigingen

Al onze leden hebben stemrecht en kunnen zich kandidaat stellen voor een bestuursfunctie!

Na de algemene vergadering is er tijd voor een drankje, een hapje en een gezellige babbel.



## Lid worden van Natuurpunt

Help de natuur in Vlaanderen.

Word met het ganse gezin lid van Natuurpunt.

Het jaarlijkse lidmaatschap per gezin bedraagt 24,00 euro.

Wat krijg ik als lid van Natuurpunt (in 2011)?

- \* Op de website vind je onder meer [80 downloadbare wandel- en fietskaarten](#), stuk voor stuk suggesties voor een onvergetelijke daguitstap in onze natuurgebieden. Deze plannetjes zijn enkel toegankelijk voor onze leden. [Trek de natuur in!](#)
- \* Vier maal per jaar het kleurrijke ledentijdschrift [Natuur.blad](#).
- \* De mogelijkheid om een abonnement te nemen op Natuur.focus, het kwartaalmagazine voor natuurstudie en natuurbeheer of Natuur.oriolus, hét tijdschrift voor de vogelliefhebber. (Een abonnement voor één van beide kost € 8,50. Voor de twee betaal je slechts € 14,50)
- \* Word je lid van Natuurpunt Oosterzele, dan krijg je vier maal per jaar onze nieuwsbrief.
- \* Een volledig aanbod van honderden [activiteiten](#) in gans Vlaanderen.
- \* 10% korting in onze [Natuurpuntwinkel](#).

Hoe word ik lid?

- \* Schrijf 24,00 € over op rekeningnummer 001-2270722-28 van Natuurpunt Oosterzele, St. Martensdries 14, 9860 Balegem met vermelding van 'nieuw lid' of vraag een overschrijvingsformulier of een domiciliëringsformulier aan via de website [www.natuurpunt.be](http://www.natuurpunt.be) of bel op 015 - 29 72 50

natuurpunt  Oosterzele

**Bestuur**


Voorzitter	Mathieu Wille	(MW)	09 231 74 95
Secretaris	Bart Van Delsen	(BVD)	0486 - 68 77 01
Penningmeester	Barbara Ooghe	(BO)	09 - 231 74 95
Redactie	Barbara Ooghe	(BO)	09 - 231 74 95
Reservatenwerking	Jean-Luc Eggermont	(JLE)	09 - 362 05 80
Beleidswerking	Pascale Steurbaut	(PS)	09 - 362 40 90
Inventarisatie	Jean-Luc Eggermont	(JLE)	09 - 362 05 80
Algemene werking	Marc De Geyter	(MDG)	09 - 362 01 01
	Nico De Smedt	(NDS)	0496 - 59 77 36
	Marc De Spiegeleer	(MDS)	0499 - 15 76 17

Natuurpunt Oosterzele  
St. Martensdries 14, 9860 Balegem  
Tel: 09 231 74 95  
e-mail: [bestuur@natuurpuntoosterzele.be](mailto:bestuur@natuurpuntoosterzele.be)

Redactie e-mail: [redactie@natuurpuntoosterzele.be](mailto:redactie@natuurpuntoosterzele.be)  
Website: [www.natuurpuntoosterzele.be](http://www.natuurpuntoosterzele.be)

**Activiteiten oktober november december 2010**

<b>Januari</b>				
Zondag	30/01/2011	14:00	Winterwandeling met algemene vergadering	't Bakkershof (Merelbeke)
<b>Februari</b>				
Zondag	20/02/2011	12:00	Wintervogelwandeling Mechels Broek	Markt Scheldewindeke
Zaterdag	26/02/2011	9:00	Beheerswerken Gondebeek	Neerstraat (Gontrode)
<b>Maart</b>				
Zondag	20/03/2011	13:00	Bezoek 'T Aloam + wandeling	Markt Scheldewindeke
<b>Mei</b>				
Vrijdag - Zondag	6 - 8 mei 2011	20:00	Beverweekend	Gite Gabriël te Les Tailles



# Bio-Protect

*\*Energie - en informatieoverbrenging*

*\* Energetisch vitaliseren van water*

*\* Energetische harmoniserings producten  
(om u te beschermen tegen schadelijke stralingen)*

Rudy Vervae  
balegemstraat 9  
9860 Balegem  
tel. 09/330.46.43

[www.bio-protect.be](http://www.bio-protect.be)  
[rudy.vervae@gmail.com](mailto:rudy.vervae@gmail.com)

Biologische groenten en fruit

## De Patisson

Uitgebreid seizoen gebonden gamma  
aan betaalbare prijzen

*thuisverkoop*

Houte 35 • Balegem •  
tel & fax 09-362 42 97

Thuisverkoop: vrijdag van 15u30 tot 18u30  
zaterdag van 9u tot 18u  
doorlopend

Biogarantie label door blik controle